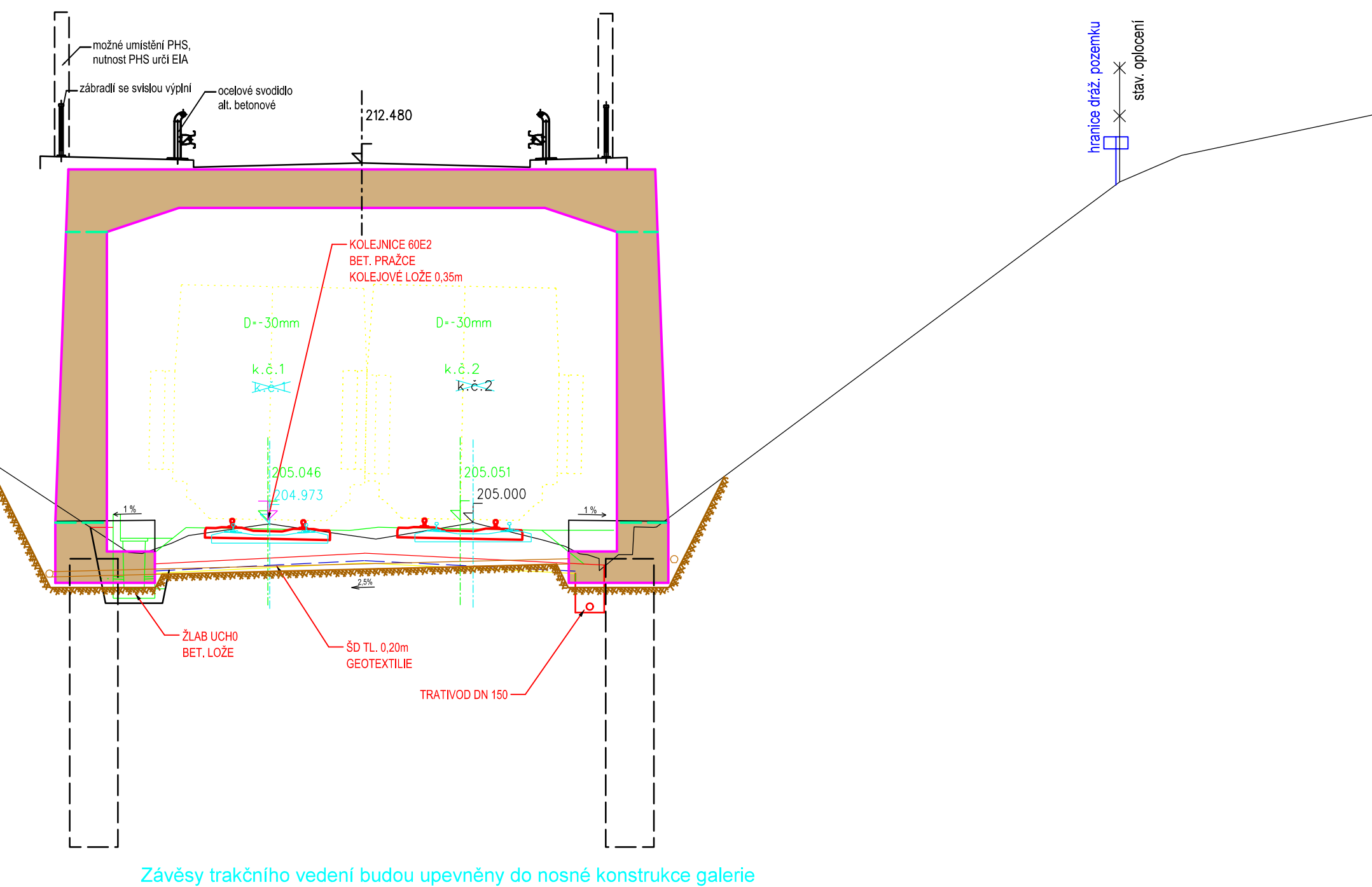
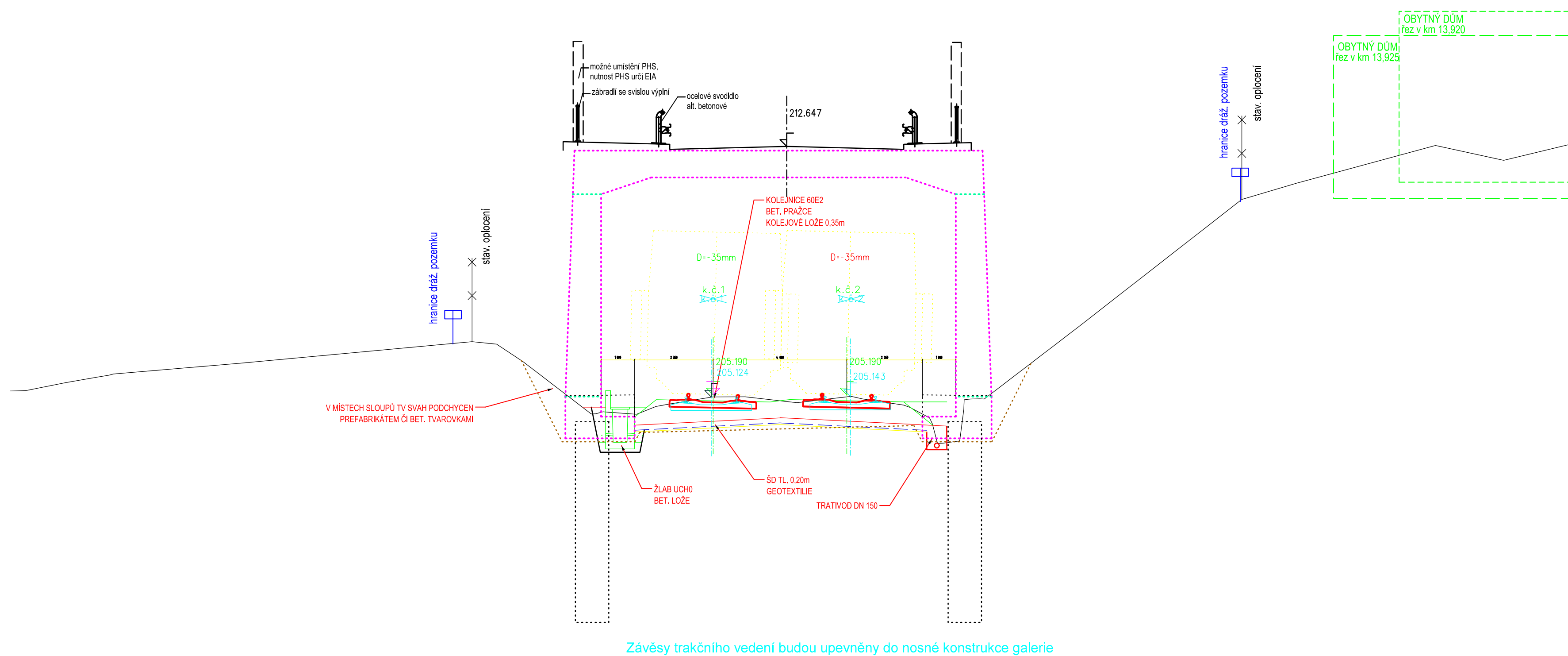


dotčená parcela 6189-Maxová Libuše Mgr., Sadová 52, 25228 Čermčovice
dotčená parcela st. 4330-Helmánková Jana, náměstí Osvořobilů 1962/1, Radotín, 15300 Praha 5 - podíl 1/3
dotčená parcela st. 4330-SJM Bratců Vladimír a Bratřovců Jana, Sadová 54, 25228 Čermčovice - podíl 1/3
dotčená parcela st. 4330-Bratců Miroslav, Sadová 54, 25228 Čermčovice - podíl 1/3
dotčená parcela 4332-Helmánková Jana, náměstí Osvořobilů 1962/1, Radotín, 15300 Praha 5 - podíl 1/3
dotčená parcela 4332-SJM Bratců Vladimír a Bratřovců Jana, Sadová 54, 25228 Čermčovice - podíl 1/3
dotčená parcela 4332-Bratců Miroslav, Sadová 54, 25228 Čermčovice - podíl 1/3



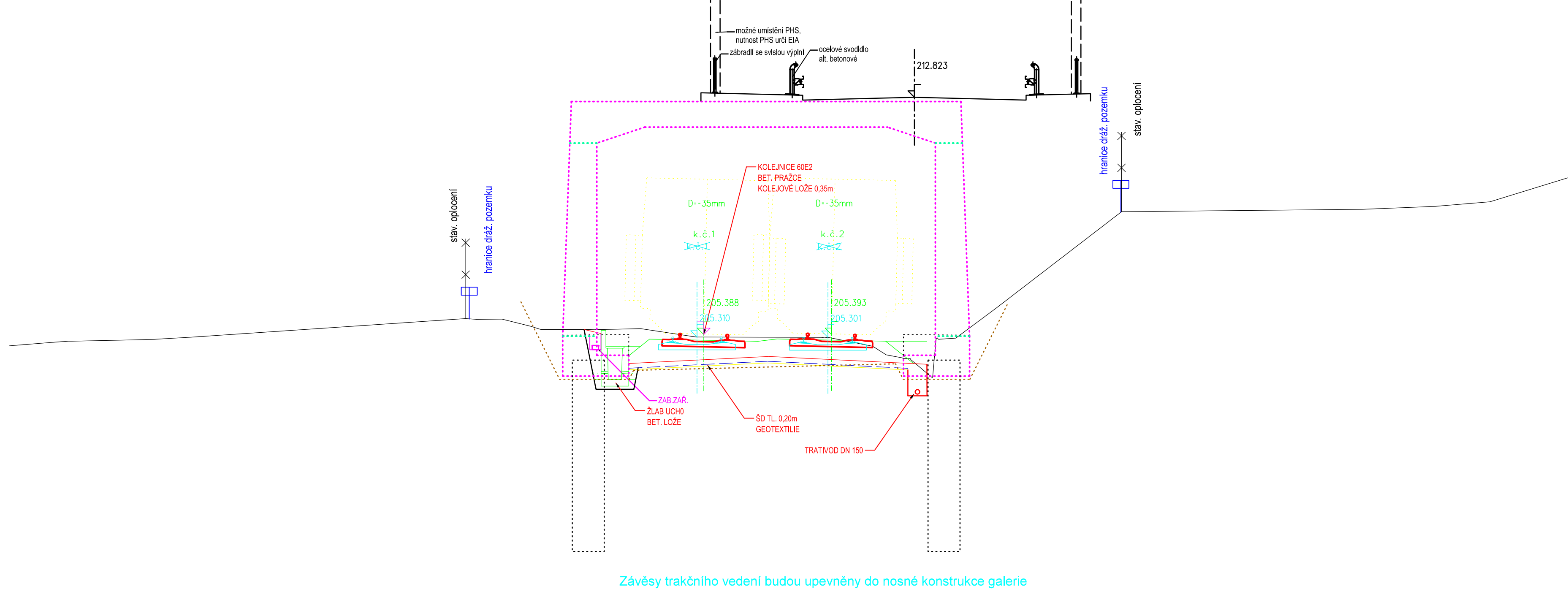
SROV. ROVINA 195.0 m

dotčená osoba 4337-Tchýnová Karla, Sadová 58, 25228 Černošice
dotčená osoba st. 4335-Tchýnová Karla, Sadová 58, 25228 Černošice



SROV. ROVINA 195.0 m

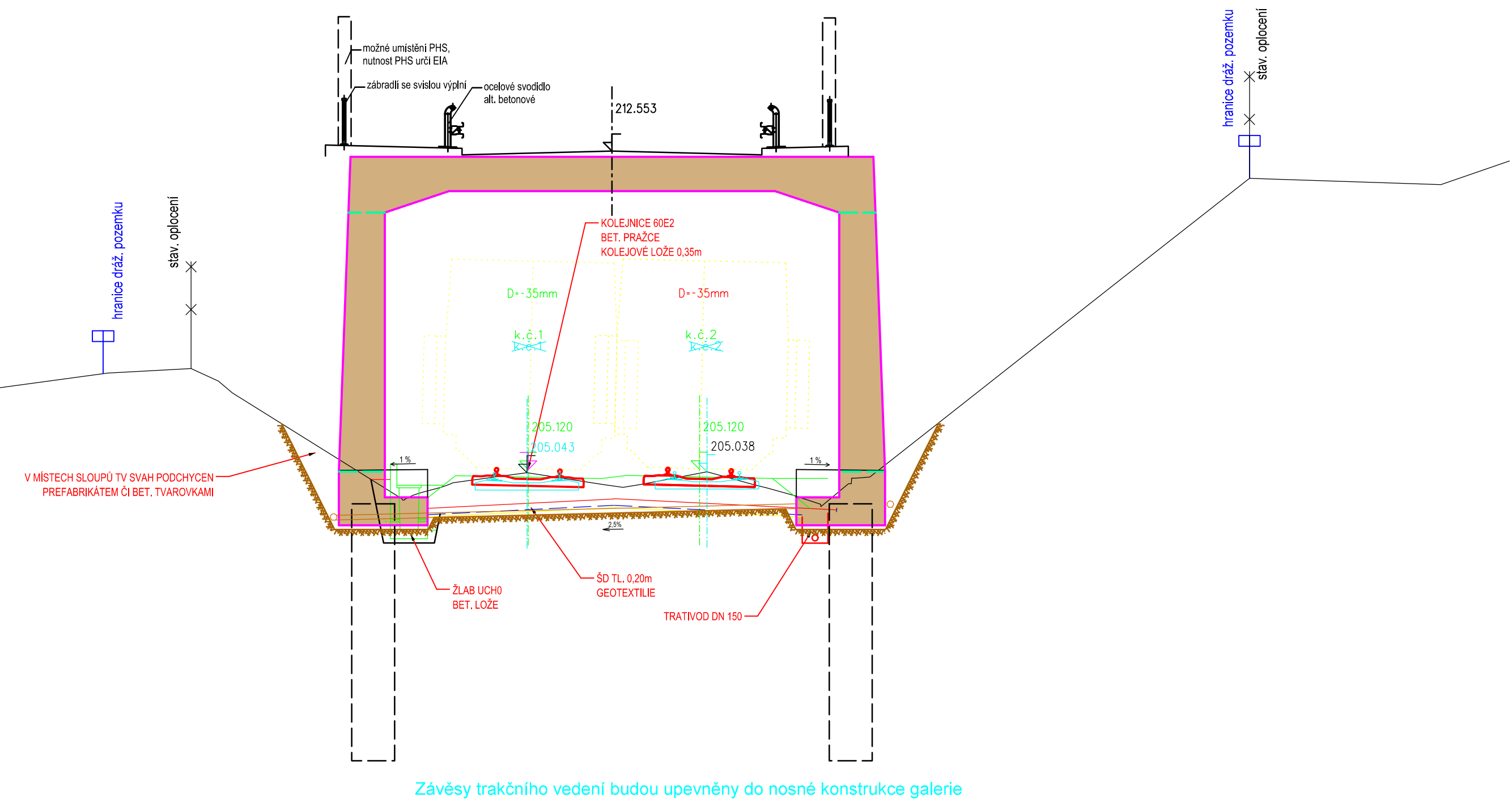
dotčená parcela 4342-Špaček Miroslav Ing., Sadová 60, 25228 Černošice
dotčená parcela st. 4340-Špaček Miroslav Ing., Sadová 60, 25228 Černošice



SROV. ROVINA 195.0 m

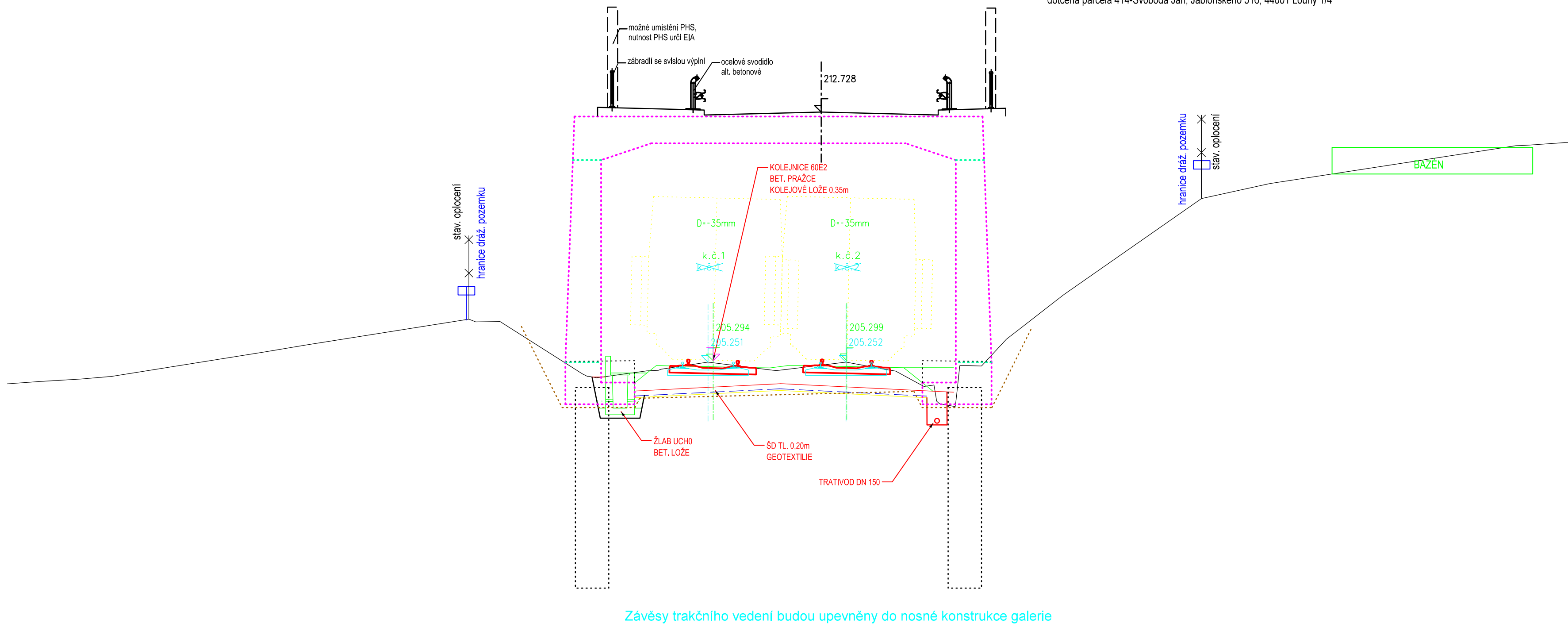
dotčená parcela 6189-Maxová Libuše Mgr., Sadová 52, 25228 Černošice
dotčená parcela st. 4333-Holubová Marie, Sadová 58, 25228 Černošice
dotčená parcela 4334-Holubová Marie, Sadová 58, 25228 Černošice

dotčená parcela 406-Müller František, Komenského 110, 25228 Černošice - podíl 1/8



SROV. ROVINA 195.0 m

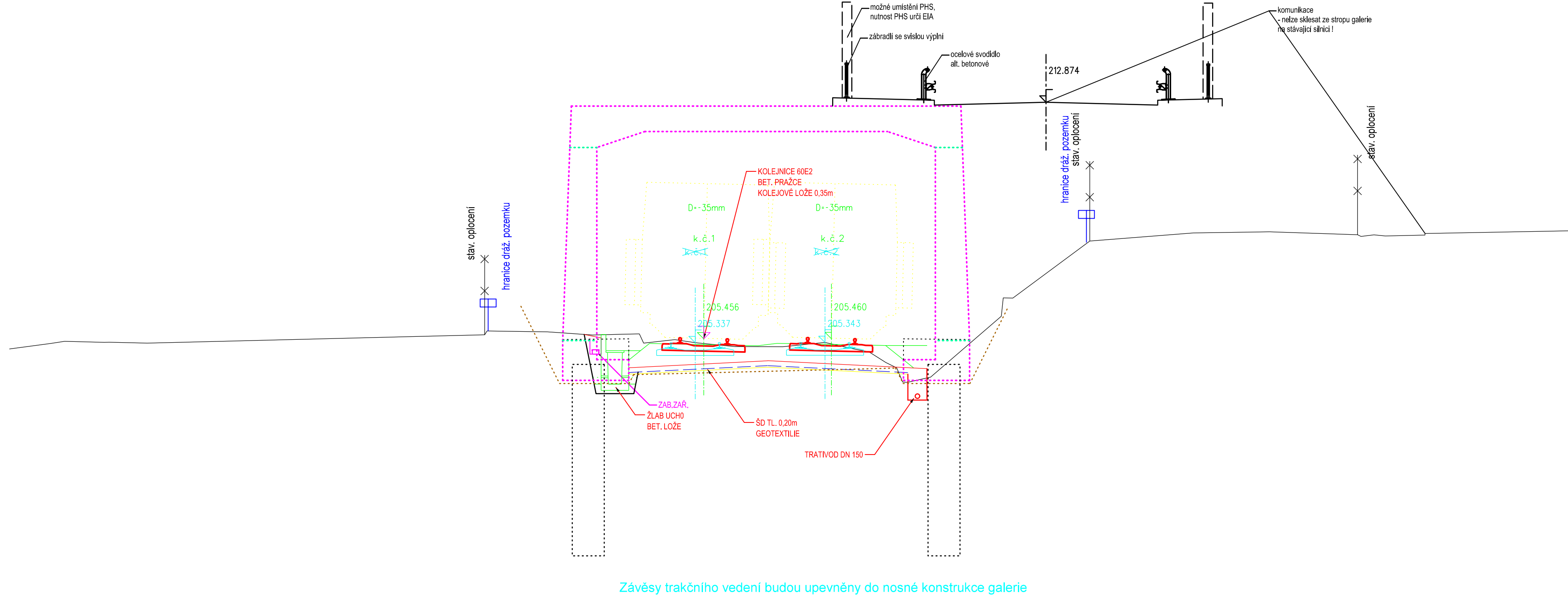
dobřená percola 4339/2-SJM Veltruský Ivan Ing. a Veltruská Ilona Ing., Sadová 1129, 26229 Dobříšovice



SROV. ROVINA 195.0 m

dotčená parcela 4344-Blahovcová Adéla, Sadová 61, 25228 Černošice - podíl 2/5
dotčená parcela 4344-Blahovec Matěj, Sadová 61, 25228 Černošice - podíl 2/5
dotčená parcela 4344-Blahovcová Ivana, Sadová 61, 25228 Černošice - podíl 1/5

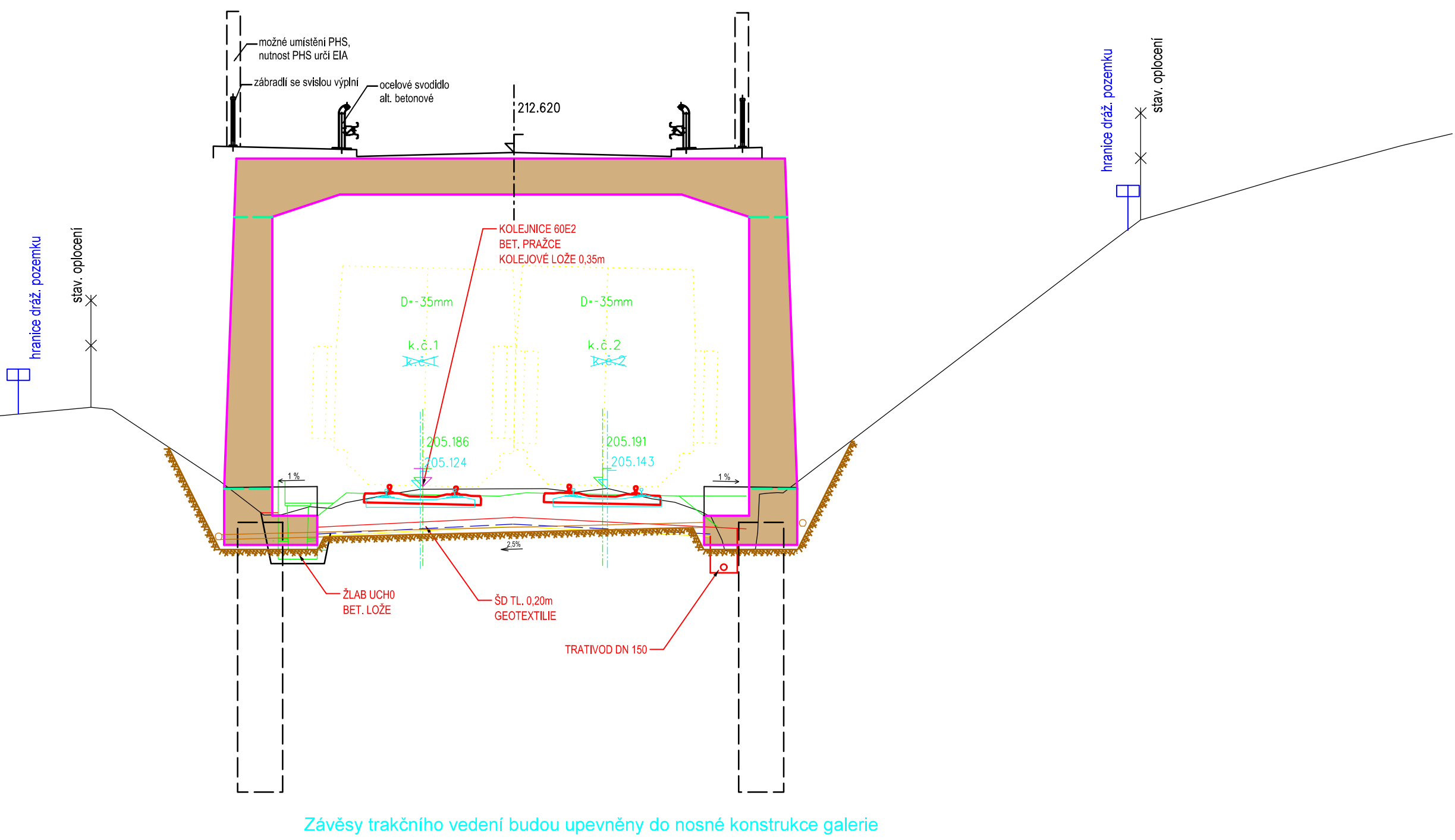
dobrá péče 416-Schmerová Jiřina, Borová 99, Halburk, 26727 Svratka



SROV. ROVINA 195.0 m

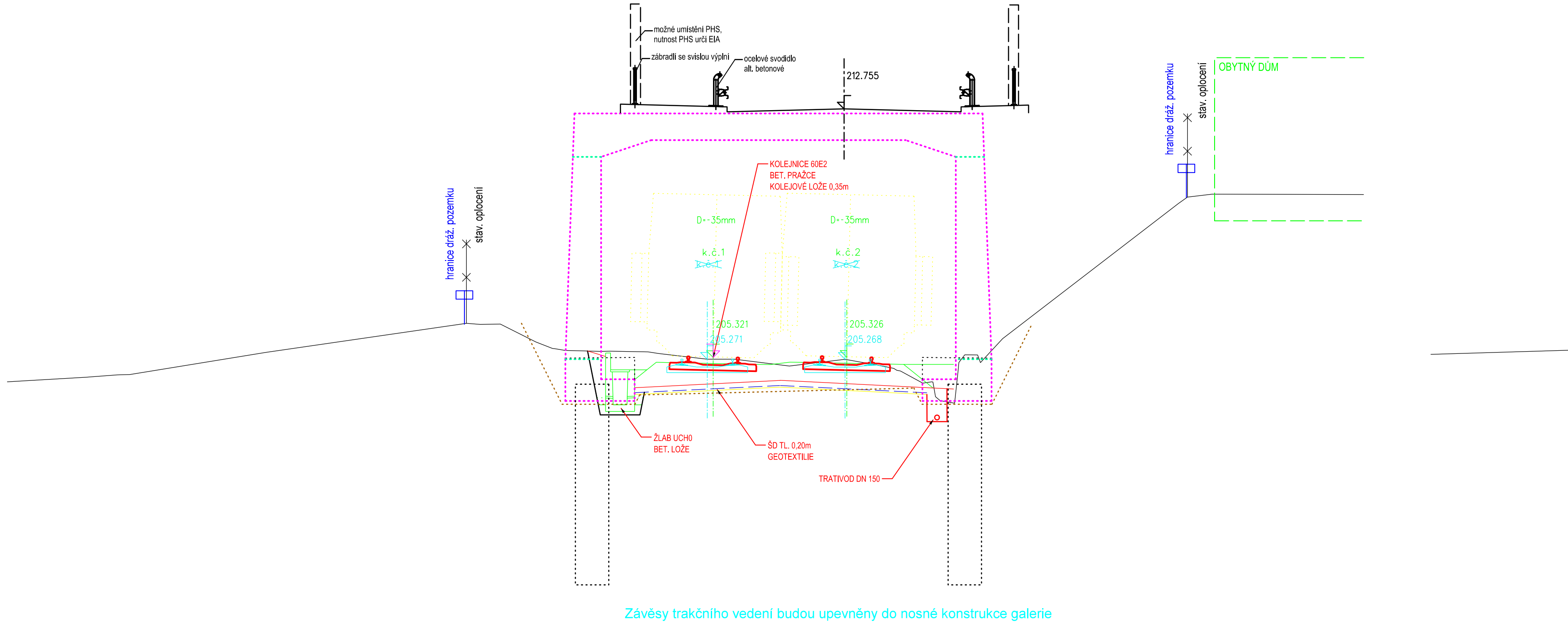
dotčená parcela 4334-Holubová Marie, Sedová 58, 25228 Černošice

dotčená parcela 408-K/12 Jitř, Komenského 111, 25228 Černošice - podíl 2/5
dotčená parcela 408-SJM K/12 Jitř a K/12ová Marie, Komenského 111, 25228 Černošice - podíl 4/5



SROV. ROVINA 195.0 m

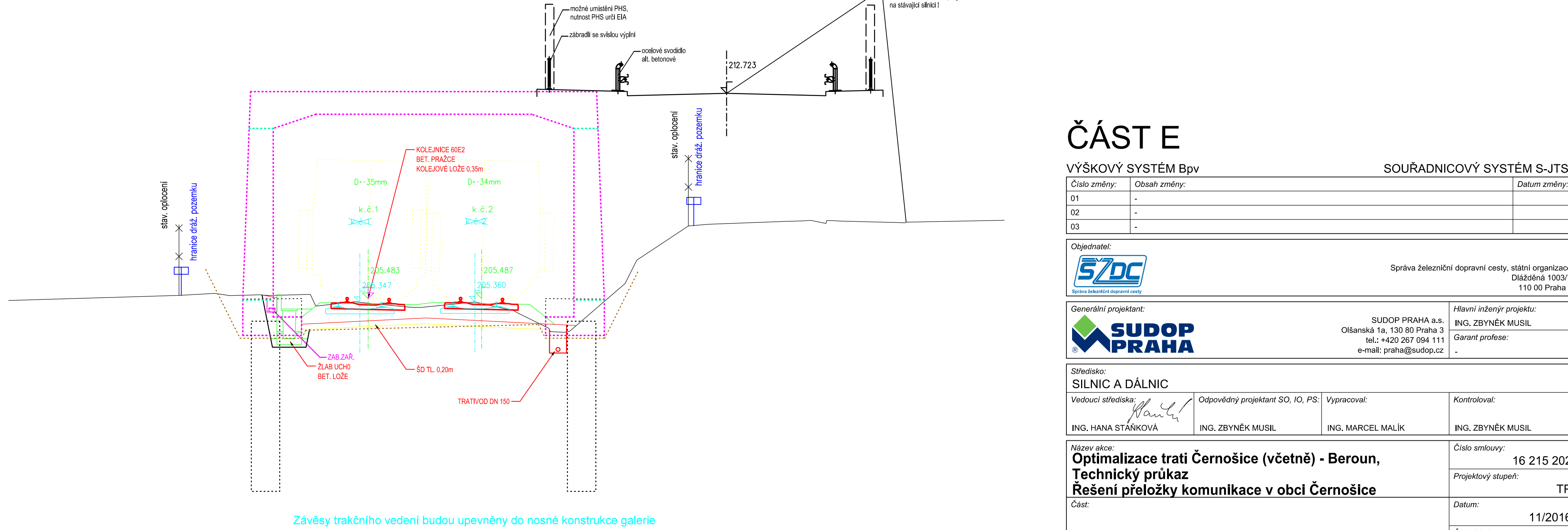
dotčená parcela 4339/1-Přetlívá Věnceslava RNDr., CSc., Sadová 1623, 25228 Černošice
dotčená parcela st. 4338-Přetlívá Věnceslava RNDr., CSc., Sadová 1623, 25228 Černošice



SROV. ROVINA 195.0 m

dotčená parcela 4345-Blaženin Pavel Mgr., Radotinská51, 25228 Černošice

dotčená parcela 396/27-SZDC, s.o., Dílždná 1003/7, Nové Město, 11000 Praha 1



SROV. ROVINA 195.0 m

ČÁST E		SOUŘADNICOVÝ SYSTÉM S-JTS	
VÝVOŠKÝ SYSTÉM BpV			
Číslo změny:	Období změny:	Datum změny:	
01			
02			
03			
Objevitel: 			
Generální projektant: 		Správce katastrálního územního oddělení, územní organizace Katastrální úřad 110 00 Praha	
Seřaditel: 		Řešitel inženýrské projekce: SUDOP PRAHA s.r.l. Opatovská 1a, 110 00 Praha 3 Tel.: +420 227 006 111 e-mail: praha@sudop.cz	
Vedoucí odborníků: 		Garant projektu: Ing. Zdeněk Mausel	
Ověřující odborníci:		Ověřující projektant:	
Ing. HANA ST. NĚMCOVÁ	Ing. ZDĚNEK MAUSEL	Ing. MARCEJ MAUSEL	Ing. ZDĚNEK MAUSEL
Místní úřad: Optimalizace trati Černošice (včetně) - Beroun, Technický průkaz Řešení přeložky komunikace v obci Černošice		Číslo změny: 16.25.2019	
Datum: 11/2016		Projektový útvar: TP	
Číslo částí: E		Datum: 11/2016	
Měřítko: 1 : 100		Číslo přílohy: 21A	
Koordinátní příčné řezu		2.2.2	